




タペストリー 大判・中判地図

- 地図の生地は、丈夫で印刷の発色に優れた合成紙製です。
- 塩ビ製の軸はきわめて軽量。コンパクトに巻くことができますので、持ち運びや収納に便利です。
- 地図：合成紙(コバ)製/カラー印刷 ● 軸：塩ビ製/上下2本 ● 吊下げ紐付 ● 巻止め付

最新日本大地図(地勢) ● 2020年3月改訂



811-5000 大判 [本体 ¥20,000] ¥22,000


● 寸法：W1490×H2115mm ● 軸寸法：L1545mm ● 縮尺：105万分の1

811-5010 中判 [本体 ¥15,000] ¥16,500

● 寸法：W1090×H1522mm ● 軸寸法：L1145mm ● 縮尺：147万分の1

● 地形の様子が読み取りやすい、鮮やかなカラーの等高線段彩による地勢地図です。

新日本大地図(行政) ● 2020年3月改訂



811-5020 大判 [本体 ¥20,000] ¥22,000

● 寸法：W1490×H2115mm ● 軸寸法：L1545mm ● 縮尺：105万分の1

811-5030 中判 [本体 ¥15,000] ¥16,500

● 寸法：W1090×H1522mm ● 軸寸法：L1145mm ● 縮尺：147万分の1

● 各都道府県の位置や形が読み取りやすい、都道府県別に色分けした行政地図です。

最新世界大地図(地勢) ● 2020年3月改訂



811-5040 大判 [本体 ¥21,000] ¥23,100

● 寸法：W2050×H1465mm ● 軸寸法：L2105mm ● 縮尺：2,150万分の1

811-5050 中判 [本体 ¥17,000] ¥18,700

● 寸法：W1490×H1116mm ● 軸寸法：L1545mm ● 縮尺：2,900万分の1

● 地形の様子が読み取りやすい、鮮やかなカラーの等高線段彩による地勢地図です。

新世界大地図(行政) ● 2020年3月改訂



811-5060 大判 [本体 ¥21,000] ¥23,100

● 寸法：W2050×H1465mm ● 軸寸法：L2105mm ● 縮尺：2,150万分の1

811-5070 中判 [本体 ¥17,000] ¥18,700

● 寸法：W1490×H1116mm ● 軸寸法：L1545mm ● 縮尺：2,900万分の1

● 各国の位置や形が読み取りやすい、国別に色分けした行政地図です。

日本地図

●寸法：約1050×800mm ●縮尺：200万分の1

最新日本地図(地勢) ●2017年7月全面改訂



841-0027	常掲	[本体¥ 800] ¥ 880
841-0014	軸製	[本体¥ 13,600] ¥ 14,960
841-3547	パネル製	[本体¥ 15,000] ¥ 16,500
841-5152	MGシート製	[本体¥ 23,900] ¥ 26,290

新日本地図(行政) ●2016年7月全面改訂




841-1017	常掲	[本体¥ 800] ¥ 880
841-1004	軸製	[本体¥ 13,600] ¥ 14,960
841-3550	パネル製	[本体¥ 15,000] ¥ 16,500
841-5165	MGシート製	[本体¥ 23,900] ¥ 26,290



軸製



パネル製



MGシート製

世界地図

●寸法：約800×1050mm ●縮尺：4,000万分の1

最新世界地図(地勢) ●2015年7月全面改訂



841-3026	常掲	[本体¥ 800] ¥ 880	841-3563	パネル製	[本体¥ 15,000] ¥ 16,500
841-3013	軸製	[本体¥ 13,600] ¥ 14,960	841-5211	MGシート製	[本体¥ 23,900] ¥ 26,290

新世界地図(行政) ●2016年8月全面改訂



841-3521	常掲	[本体¥ 800] ¥ 880	841-3576	パネル製	[本体¥ 15,000] ¥ 16,500
841-3518	軸製	[本体¥ 13,600] ¥ 14,960	841-5224	MGシート製	[本体¥ 23,900] ¥ 26,290



軸製



パネル製



MGシート製

〈パネル〉両面地図

841-1020	日本/地勢・行政	[本体¥ 12,800] ¥ 14,080
841-3534	世界/地勢・行政	[本体¥ 12,500] ¥ 13,750

●寸法：約1050×800mm ●アルミフレーム

●1枚のパネルの片面に地勢図を、もう片面に行政図を貼り付けた両面タイプです。

日本全図・世界全図(普及版) ●多用途に使える白地図タイプです。ホワイトボード用のマーカーで書き消しができます。



スチールパネル製



タペストリー

スチールパネル製

- スチール黒板と同じ材質を使用。丈夫で反ったり歪んだりせず、マグネットが使えます。
- 1200×900mm ●アルミフレーム

発泡樹脂パネル製

- 発泡スチロール樹脂を芯材に使用した、軽量で扱いやすいパネルです。
- 1080×780mm ●アルミフレーム

MGシート製

- 裏面がマグネット製なので、スチール黒板に貼り付けて使用でき、丸めてコンパクトに収納可能。
- 1100×900mm ●裏面樹脂マグネット製

タペストリー

- 大型サイズで軽量。丸めて収納することができるので、持ち運び・保管に便利です。
- ＜大判＞ ●1500×1100mm ●上下軸付

日本全図(普及版)

841-6107	スチールパネル製	[本体 ¥27,800] ¥30,580
841-6136	発泡樹脂パネル製	[本体 ¥21,600] ¥23,760
841-7080	MGシート製	[本体 ¥34,600] ¥38,060
841-7930	タペストリー	[本体 ¥21,100] ¥23,210

▶掲載内容

- 地方界 ●都道府県界 ●海岸線 ●県庁所在地 ●湖沼

世界全図(普及版)

841-6165	スチールパネル製	[本体 ¥27,800] ¥30,580
841-6194	発泡樹脂パネル製	[本体 ¥21,600] ¥23,760
841-7090	MGシート製	[本体 ¥34,600] ¥38,060
841-7990	タペストリー	[本体 ¥22,700] ¥24,970

▶掲載内容

- 州界 ●国界 ●海岸線 ●首都 ●主要湖沼 ●北極・南極



MGシート製



発泡樹脂パネル製

世界の国々



タペストリー



パネル

＜パネル＞日本全図 都道府県カード付



841-8540 [本体 ¥38,000] ¥41,800

- ＜47都道府県イラスト・県名カード各付＞ ●パネル：1200×900mm / スチールパネル製 / アルミフレーム / 表面ラミネート加工 / 吊下げ金具付 ●イラストカード：47枚(予備3枚付) / 55×55mm / 表面ラミネート加工 / 裏面マグネット付 ●都道府県名カード：47枚(予備3枚付) / 22×55mm / 表面ラミネート加工 / 裏面マグネット付 ●黒マーカー・ラフル付 ●カード収納ケース付
- カラフルな日本地図上に、各県の特産物や教科書に出てくる施設を表したイラストカードを配置しながら、47都道府県の位置と特徴を学びます。

都道府県紹介地図



タペストリー

パネル

841-8880 パネル [本体 ¥20,000] ¥22,000

- 寸法：1080×780mm ●発泡樹脂パネル製 ●表面ラミネート ●アルミフレーム ●吊下げ金具付

841-8890 タペストリー [本体 ¥15,000] ¥16,500

- ＜大判＞ ●寸法：1500×1080mm ●合成紙製 ●軸：塩ビ製 / L1125mm / 上下2本 ●吊下げ金具・紐付 ●巻止め付
- 各都道府県の面積、人口、都道府県庁所在地、特産品や名所などを配置したカラフルで楽しい日本地図です。47都道府県の位置関係やそれぞれの地域の特徴を知ること、自分たちの住んでいる地域の特性や違いに気づかせ、関心を持たせます。

841-8310 パネル [本体 ¥20,000] ¥22,000

- 寸法：780×1080mm ●発泡樹脂パネル製 ●表面ラミネート ●アルミフレーム ●吊下げ金具付

841-8320 タペストリー [本体 ¥17,500] ¥19,250

- ＜大判＞ ●寸法：1080×1500mm ●合成紙製 ●軸：塩ビ製 / L1545mm / 上下2本 ●吊下げ金具・紐付 ●巻止め付
- 世界の著名な建物や風物、動物などのイラストを地図上に記し、日本と関係の深い主な国々の国旗を掲載した、小学生向けの楽しい世界地図です。
- 国際理解のための教材として、また教室の環境づくりにご活用いただけます。

地図記号カード ●2020年4月改訂



001-4051 41種 [本体 ¥20,500] ¥22,550

●教科書でよく取り上げられる地図記号に、避難所等の地図記号、災害種別記号7種と、2019年9月に追加された自然災害伝承碑も加えました。

<41種>●記号カード：41種各1枚●寸法：60×60mm●材質：発泡樹脂カード/フェライト磁石内蔵/表面ラミネート加工●収納ケース付●一覧表付

地図記号セット ●2020年4月改訂



001-4041 MGカット300 [本体 ¥12,000] ¥13,200

●教科書でよく取り上げられる地図記号に、避難所等の地図記号、災害種別記号7種と、2019年9月に追加された自然災害伝承碑も加えました。

<74種・300枚組>●記号カード：74種各4枚●無地カード：4枚●寸法：22×22mm(カット済)●MGシート製●表面ラミネート加工●収納ケース・一覧表付

世界遺産



パネル

タペストリー

841-8560 パネル [本体 ¥21,500] ¥23,650

●寸法：780×1080mm●発泡樹脂パネル製●表面ラミネート●アルミフレーム

841-8570 タペストリー [本体 ¥16,500] ¥18,150

<大判>●寸法：1080×1500mm●合成紙製●軸：塩ビ製/L1545mm/上下2本

●代表的な55の世界遺産を、「自然遺産」、「文化遺産」、両方の価値を認められた「複合遺産」の3つのジャンルで色分けして世界地図上に配しました。

日本の世界遺産 ●2022年4月改訂



■パネル

841-8860 [本体 ¥20,500] ¥22,500

●寸法：1080×780mm●発泡パネル製

●表面ラミネート●アルミフレーム

■タペストリー

841-8870 [本体 ¥15,500] ¥17,050

<大判>●寸法：1500×1080mm●合成紙製

●軸：塩ビ製/L1145mm/上下2本

●日本の世界遺産25件の詳しいプロフィールを、美しい写真と解説文とともに地図上に配しました。

▶自然遺産 白神山地/屋久島/知床/小笠原諸島/他

▶文化遺産 姫路城/法隆寺地域の仏教建造物群/古都京都の文化財/白川郷・五箇山の合掌造り集落/他

タペストリー

日本の活火山地図

■常掲

932-7060 [本体 ¥1,700] ¥1,870

●B1判●紙製●縮尺：410万分の1

■パネル

932-7070 [本体 ¥19,000] ¥20,900

●1080×780mm●発泡パネル製●アルミフレーム●縮尺：410万分の1

■タペストリー

932-7080 [本体 ¥14,000] ¥15,400

●1200×900mm●合成紙製●軸：L945mm

●縮尺：365万分の1

●気象庁日本活火山総覧第4版の日本の活火山の分布を、日本列島とその近海の地図上に示しました。



タペストリー

日本の領土と周辺地図

■常掲

932-8920 [本体 ¥2,000] ¥2,200

●B1判●紙製●縮尺：500万分の1

■パネル

932-8930 [本体 ¥26,000] ¥28,600

●1080×780mm●発泡パネル製●アルミフレーム●縮尺：500万分の1


■タペストリー

932-8940 [本体 ¥13,000] ¥14,300

●1200×900mm●合成紙製●軸：L945mm

●縮尺：445万分の1

●日本の領土の範囲を示す地図に、排他的経済水域(200カイリ)を表示。隣接する周辺国名も表記しています。



パネル

ひかりのくにグループ

株式会社 **ロバ**

〒175-0082 東京都板橋区高島平6丁目1-1

TEL 03-6904-2600(代表)

FAX 03-6904-2577



ロバ 代理店