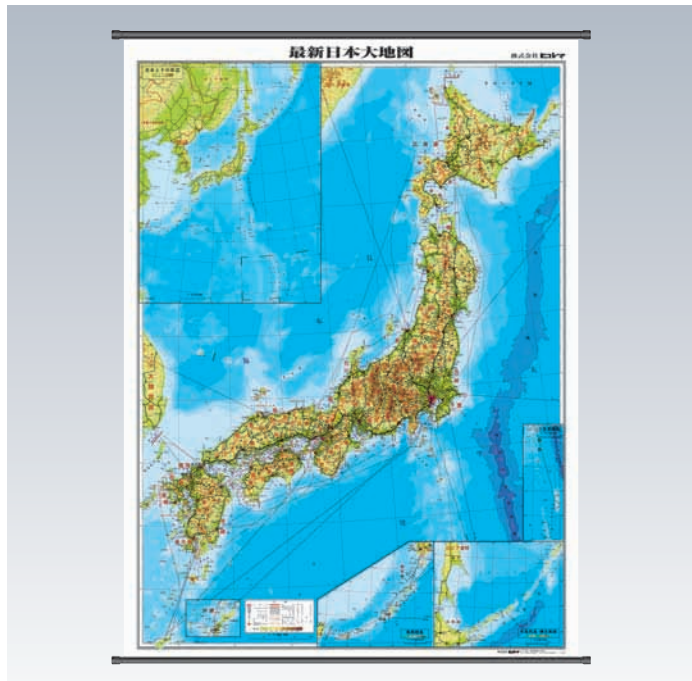




タペストリー 大判・中判地図

- 生地は、丈夫で印刷の発色に優れた合成紙製です。
- 軸は軽量な、塩ビ製。コンパクトに巻くことができ、持ち運びや収納に便利です。
- 地図：合成紙(ユボ)製/カラー印刷 ●軸：塩ビ製/上下2本 ●吊下げ紐付 ●巻止め付

＜タペストリー＞最新日本大地図(地勢) ●2020年3月改訂



811-5000 大判 [本体¥20,000] ¥22,000

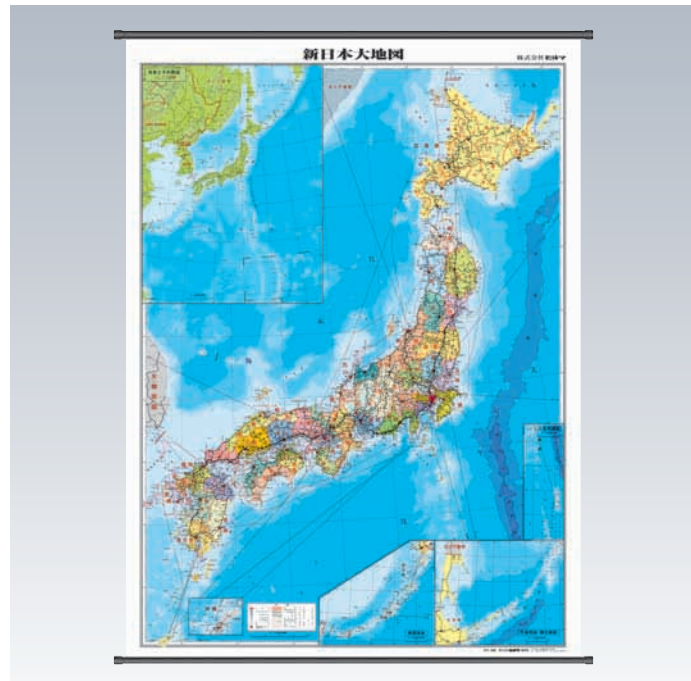
●寸法：W1490×H2115mm ●軸寸法：L1545mm ●縮尺：105万分の1

811-5010 中判 [本体¥15,000] ¥16,500

●寸法：W1090×H1522mm ●軸寸法：L1145mm ●縮尺：147万分の1

●地形の様子が読み取りやすい、鮮やかなカラーの等高線段彩による地勢地図です。

＜タペストリー＞新日本大地図(行政) ●2020年3月改訂



811-5020 大判 [本体¥20,000] ¥22,000

●寸法：W1490×H2115mm ●軸寸法：L1545mm ●縮尺：105万分の1

811-5030 中判 [本体¥15,000] ¥16,500

●寸法：W1090×H1522mm ●軸寸法：L1145mm ●縮尺：147万分の1

●各都道府県の位置や形が読み取りやすい、都道府県別に色分けした行政地図です。

＜タペストリー＞最新世界大地図(地勢) ●2020年3月改訂



811-5040 大判 [本体¥21,000] ¥23,100

●寸法：W2050×H1465mm ●軸寸法：L2105mm ●縮尺：2,150万分の1

811-5050 中判 [本体¥17,000] ¥18,700

●寸法：W1490×H1116mm ●軸寸法：L1545mm ●縮尺：2,900万分の1

●地形の様子が読み取りやすい、鮮やかなカラーの等高線段彩による地勢地図です。

＜タペストリー＞新世界大地図(行政) ●2020年3月改訂



811-5060 大判 [本体¥21,000] ¥23,100

●寸法：W2050×H1465mm ●軸寸法：L2105mm ●縮尺：2,150万分の1

811-5070 中判 [本体¥17,000] ¥18,700

●寸法：W1490×H1116mm ●軸寸法：L1545mm ●縮尺：2,900万分の1

●各国の位置や形が読み取りやすい、国別に色分けした行政地図です。

日本地図

●地図寸法：約1100×800mm ●縮尺：200万分の1

最新日本地図(地勢) ●2017年7月全面改訂



841-0027	常掲(紙製)	[本体¥ 800] ¥ 880
841-0014	軸製(布表装)	[本体¥ 15,900] ¥ 17,490
841-3547	パネル製(発泡樹脂パネル)	[本体¥ 18,000] ¥ 19,800
841-5152	MGシート製	[本体¥ 27,500] ¥ 30,250


新日本地図(行政) ●2016年7月全面改訂




841-1017	常掲(紙製)	[本体¥ 800] ¥ 880
841-1004	軸製(布表装)	[本体¥ 15,900] ¥ 17,490
841-3550	パネル製(発泡樹脂パネル)	[本体¥ 18,000] ¥ 19,800
841-5165	MGシート製	[本体¥ 27,500] ¥ 30,250



軸製



パネル製



MGシート製

世界地図

●地図寸法：約800×1100mm ●縮尺：4,000万分の1

最新世界地図(地勢) ●2015年7月全面改訂



841-3026	常掲	[本体¥ 800] ¥ 880	841-3563	パネル製	[本体¥ 18,000] ¥ 19,800
841-3013	軸製	[本体¥ 15,900] ¥ 17,490	841-5211	MGシート製	[本体¥ 27,500] ¥ 30,250

新世界地図(行政) ●2016年8月全面改訂



841-3521	常掲	[本体¥ 800] ¥ 880	841-3576	パネル製	[本体¥ 18,000] ¥ 19,800
841-3518	軸製	[本体¥ 15,900] ¥ 17,490	841-5224	MGシート製	[本体¥ 27,500] ¥ 30,250



軸製



パネル製



MGシート製

〈パネル〉両面地図

●1枚のパネルの片面に地勢図を、もう片面に行政図を貼り付けた両面タイプです。

●地図寸法：約1100×800mm ●アルミフレーム

841-1020	日本/地勢・行政	[本体¥ 18,000] ¥ 19,800
841-3534	世界/地勢・行政	[本体¥ 18,000] ¥ 19,800

日本全図・世界全図(普及版)

●多用途に使える白地図タイプです。ホワイトボード用のマーカーで書き消しができます。



スチールパネル製



タペストリー

スチールパネル製

●スチール黒板と同じ材質を使用。丈夫で反ったり歪んだりせず、マグネットが使えます。

●1200×900mm●アルミフレーム

発泡樹脂パネル製

●発泡スチロール樹脂を芯材に使用した、軽量で扱いやすいパネルです。

●1080×780mm●アルミフレーム

MGシート製

●裏面がマグネット製なので、スチール黒板に貼り付けて使用でき、丸めてコンパクトに収納可能。

●1100×900mm●裏面樹脂マグネット製

タペストリー

●大型サイズで軽量。丸めて収納することができるので、持ち運び・保管に便利です。

〈大判〉●1500×1100mm●上下軸付

日本全図(普及版)

841-6107	スチールパネル製	[本体 ¥31,300]	¥34,430
841-6136	発泡樹脂パネル製	[本体 ¥49,000]	¥53,900
841-7080	MGシート製	[本体 ¥38,200]	¥42,020
841-7930	タペストリー	[本体 ¥21,800]	¥23,980

▶掲載内容

●地方界●都道府県界●海岸線●県庁所在地●湖沼

世界全図(普及版)

841-6165	スチールパネル製	[本体 ¥31,300]	¥34,430
841-6194	発泡樹脂パネル製	[本体 ¥22,500]	¥24,750
841-7090	MGシート製	[本体 ¥49,000]	¥53,900
841-7990	タペストリー	[本体 ¥23,500]	¥25,850

▶掲載内容

●州界●国界●海岸線●首都●主要湖沼●北極・南極



MGシート製



発泡樹脂パネル製

世界の国々



タペストリー



パネル

841-8310 パネル [本体 ¥20,800] ¥22,880

●寸法：780×1080mm●発泡樹脂パネル製●表面ラミネート●アルミフレーム●吊下げ金具付

841-8320 タペストリー [本体 ¥17,500] ¥19,250

〈大判〉●寸法：1080×1500mm●合成紙製●軸：塩ビ製／L1545mm／上下2本●吊下げ金具・紐付●巻止め付

●世界の著名な建物や風物、動物などのイラストを地図上に記し、日本と関係の深い主な国々の国旗を掲載した、小学生向けの楽しい世界地図です。

●国際理解のための教材として、また教室の環境づくりにご活用いただけます。

〈パネル〉日本全図 都道府県カード付



841-8540 [本体 ¥40,000] ¥44,000

〈47都道府県イラスト・県名カード各付〉●パネル：1200×900mm／スチールパネル製／アルミフレーム／表面ラミネート加工／吊下げ金具付●イラストカード：47枚(予備3枚付)／55×55mm／表面ラミネート加工／裏面マグネット付●都道府県名カード：47枚(予備3枚付)／22×55mm／表面ラミネート加工／裏面マグネット付●黒マーカー・ラッフル付●カード収納ケース付

●カラフルな日本地図上に、各県の特産物や教科書に出てくる施設を表したイラストカードを配置しながら、47都道府県の位置と特徴を学びます。

都道府県紹介地図



タペストリー

パネル

841-8880 パネル [本体 ¥20,900] ¥22,990

●寸法：1080×780mm●発泡樹脂パネル製●表面ラミネート●アルミフレーム●吊下げ金具付

841-8890 タペストリー [本体 ¥15,000] ¥16,500

〈大判〉●寸法：1500×1080mm●合成紙製●軸：塩ビ製／L1125mm／上下2本●吊下げ金具・紐付●巻止め付

●各都道府県の面積、人口、都道府県庁所在地、特産品や名所などを配置したカラフルで楽しい日本地図です。47都道府県の位置関係やそれぞれの地域の特徴を知ること、自分たちの住んでいる地域の特性や違いに気づかせ、関心を持たせます。

地図記号カード ●2020年4月改訂



001-4051 41種 [本体¥22,300] ¥24,530

●教科書でよく取り上げられる地図記号に、避難所等の地図記号、災害種別記号7種と、2019年9月に追加された自然災害伝承碑も加えました。

<41種>●記号カード：41種各1枚●寸法：60×60mm●材質：発泡樹脂カード/フェライト磁石内蔵/表面ラミネート加工●収納ケース付●一覧表付

地図記号セット ●2020年4月改訂



001-4041 MGカット300 [本体¥16,800] ¥18,480

●教科書でよく取り上げられる地図記号に、避難所等の地図記号、災害種別記号7種と、2019年9月に追加された自然災害伝承碑も加えました。

<74種・300枚組>●記号カード：74種各4枚●無地カード：4枚●寸法：22×22mm(カット済)●MGシート製●表面ラミネート加工●収納ケース・一覧表付

世界遺産



841-8560 パネル [本体¥22,400] ¥24,640

●寸法：780×1080mm●発泡樹脂パネル製●表面ラミネート●アルミフレーム

841-8570 タペストリー [本体¥16,500] ¥18,150

<大判>●寸法：1080×1500mm●合成紙製●軸：塩ビ製/L1545mm/上下2本

●代表的な55の世界遺産を、「自然遺産」、「文化遺産」、両方の価値を認められた「複合遺産」の3つのジャンルで色分けして世界地図上に配しました。

日本の世界遺産 ●2022年4月改訂



■パネル
841-8860 [本体¥21,500] ¥23,650

●寸法：1080×780mm●発泡パネル製●表面ラミネート●アルミフレーム

■タペストリー
841-8870 [本体¥15,500] ¥17,050

<大判>●寸法：1500×1080mm●合成紙製●軸：塩ビ製/L1145mm/上下2本

●日本の世界遺産25件の詳しいプロフィールを、美しい写真と解説文とともに地図上に配しました。

▶自然遺産 白神山/屋久島/知床/小笠原諸島/他

▶文化遺産 姫路城/法隆寺地域の仏教建造物群/古都京都の文化財/白川郷・五箇山の合掌造り集落/他

日本の活火山地図

■常掲
932-7060 [本体¥1,700] ¥1,870

●B1判●紙製●縮尺：410万分の1

■パネル
932-7070 [本体¥19,900] ¥21,890

●1080×780mm●発泡パネル製●アルミフレーム●縮尺：410万分の1

■タペストリー
932-7080 [本体¥14,000] ¥15,400

●1200×900mm●合成紙製●軸：L945mm●縮尺：365万分の1

●気象庁日本活火山総覧第4版の日本の活火山の分布を、日本列島とその近海の地図上に示しました。



日本の領土と周辺地図

■常掲
932-8920 [本体¥2,000] ¥2,200

●B1判●紙製●縮尺：500万分の1


■パネル
932-8930 [本体¥26,000] ¥28,600

●1080×780mm●発泡パネル製●アルミフレーム●縮尺：500万分の1

■タペストリー
932-8940 [本体¥13,000] ¥14,300

●1200×900mm●合成紙製●軸：L945mm●縮尺：445万分の1

●日本の領土の範囲を示す地図に、排他的経済水域(200カイリ)を表示。隣接する周辺国名も表記しています。



ひかりのくにグループ

株式会社 **ひかり**

〒175-0082 東京都板橋区高島平6丁目1-1

TEL 03-6904-2600(代表)

FAX 03-6904-2577



ひかり 代理店